








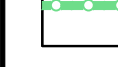






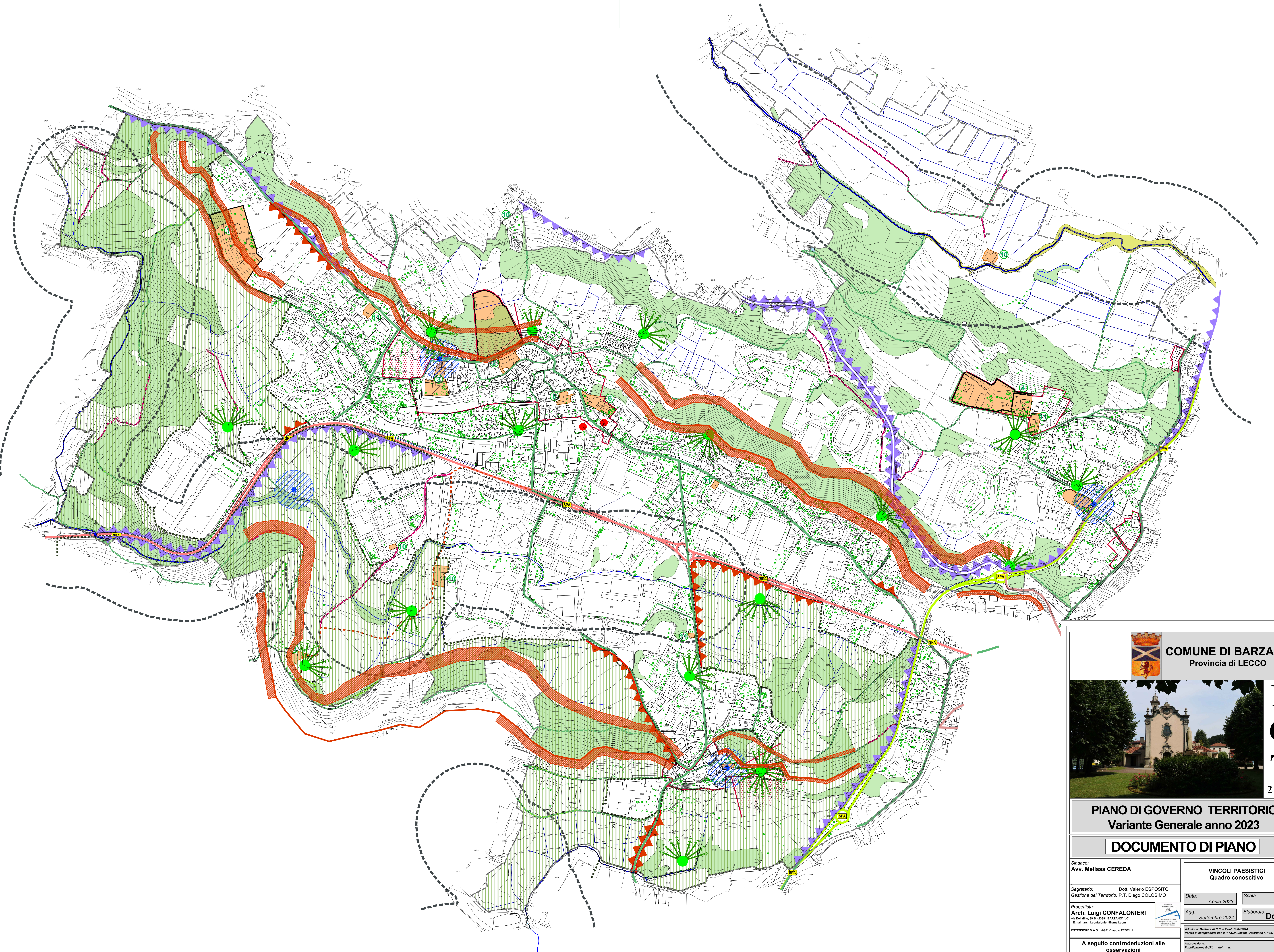

LEGENDA

DLGS 42/2004 e Nda PTCP

-  Art. 142 lett. c - Corsi d'acqua per una fascia di mt. 150
-  Limite fascia di rispetto dei Corsi d'acqua
-  Art. 142 lett. g - Boschi
-  Art. 136 lett. a - Alberi monumentali
-  Art. 10 - Parchi storico monumentali
-  **ART. 10 E ART. 11**  
**BENI CULTURALI DI INTERESSE ARTISTICO, STORICO E ARCHEOLOGICO**
-  1 VILLA REDAELLI - VALLARDI
-  2 VILLA PEREGO
-  3 VILLA REDAELLI
-  4 VILLA PEREGO - CORVINI - DEGLI OCCHI
-  9 VILLA BREBBIA - MELZI
-  6 CHIESA PARROCCHIALE DI S. BARTOLOMEO
-  7 SANTUARIO DI SANTA MARIA NASCENTE (BEVERA)
-  8 ORATORIO DEI SANTI MARTIRI GIOVANNI E PAOLO
-  9 CASCINA COSTAIOLA - insediamento di rilevanza storica, architettonica e locale
-  **ART. 10 - BENI CULTURALI E AMBIENTALI**
-  10 Architettura rurale
  - Cascina Prato Bevera
  - Cascina Vignate
  - Cascina Licelli
  - Cascina Molera
-  11 Architettura civile
  - Villa Angela
  - Edificio località Campaccio
  - Lavatoio
  - Vecchia Filanda Balabio
-  Art. 54 - Beni non alienabili: edifici pubblici con più di 50 anni
-  Art. 142 lett. m - Siti oggetto di ritrovamenti archeologici e aree di attenzione
-  Art. 142 lett. f - PLIS - Parco Agricolo della Valletta
-  Art. 136 lett. c - Centro Storico e nuclei di antica formazione

EMERGENZE GEOMORFOLOGICHE

-  Art. 136 - lett d - Orlo di terrazzo
-  Fasce di tutela degli orti ai sensi dell'art. 51 delle Nda del PTCP
-  Art. 136 - lett d - Margine non occluso del Nucleo originario
-  Art. 136 lett. d - Coni di visuale paesaggistica
-  Strade di interesse storico culturale
-  Strade di interesse paesaggistico (percorso dell'immagine e percorso panoramico)
-  Identificazione tracciati strade e percorsi di interesse storico e culturale
-  Viabilità minore medievale - BARZANO-SALA AL BARRO / BRIVIO-COMO
-  SPA Identificazione tracciati percorsi di interesse paesistico - panoramico
-  Sentieri presenti nelle mappe catastali dal 1721 al 1898
-  Sentieri : tratti odierni
-  Tratto della Carate - Civate indicato dal PTCP ma non presente nei catasti storici
-  TRATTI DI VIABILITA' NON OCCLUSI - QUADRO PAESAGGISTICO - DA PTCP
-  TRATTI DI VIABILITA' NON OCCLUSI - QUADRO PAESAGGISTICO - DA PGT





**COMUNE DI BARZAGO**  
Provincia di LECCO



**PGT**  
2023

**PIANO DI GOVERNO TERRITORIO**  
**Variante Generale anno 2023**

**DOCUMENTO DI PIANO**

<p>Sindaco: <b>Avv. Melissa CEREDA</b></p> <p>Segretario: Dott. Valerio ESPOSITO Gestione del Territorio: P.T. Diego COLOSIMO</p> <p>Progettista: <b>Arch. Luigi CONFALONIERI</b> via dei Mili, 38/B - 23091 BARZAGO (LC) E-mail: arch.luigi.confalonieri@gmail.com</p> <p>ESTENSORE V.A.S. : AGR. Claudio FEBELLI</p> <p>A seguito controdeduzioni alle osservazioni</p>	<p><b>VINCOLI PAESISTICI</b> Quadro conoscitivo</p> <p>Data: Aprile 2023    Scale: 1:3.000</p> <p>Agg: Settembre 2024    Elaborato: <b>DdP 06</b></p> <p>Autore: Delibera di C.C. n. 7 del 11/04/2024 Piano di compatibilità con il P.T. C.P. Lecco, Determina n. 1037 del 21/09/2024</p> <p>Approvazione: Pubblicazione BUR, del n. _____</p>
-----------------------------------------------------------------------------------------------------------------------------------------------------------------------------------------------------------------------------------------------------------------------------------------------------------------------------------------------------------------------------------------------	------------------------------------------------------------------------------------------------------------------------------------------------------------------------------------------------------------------------------------------------------------------------------------------------------------------------------------------------------------